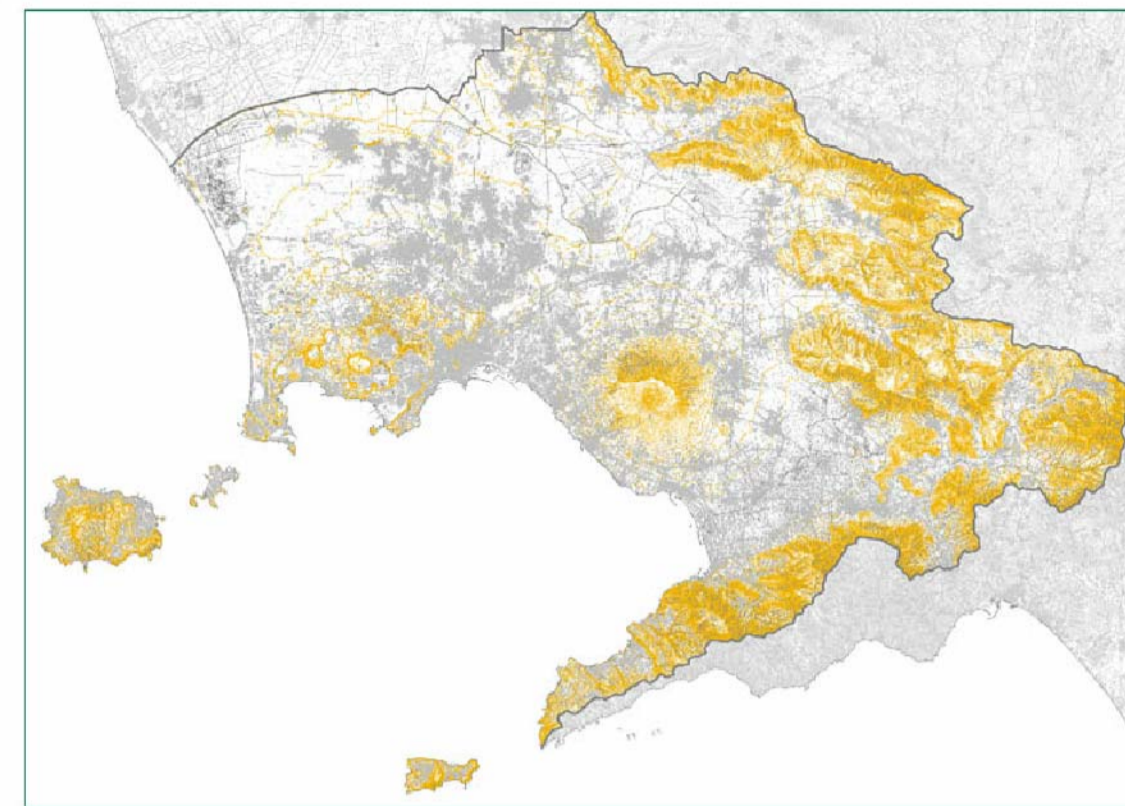




PIANO STRALCIO PER L'ASSETTO IDROGEOLOGICO



GRUPPO DI PROGETTO

R.U.P.
arch. Marina Scala

ASPETTI GEOLOGICI
geol. Federico Baisracchi
geol. Stefania Ceraggio
geol. Antonella Guenziero
geol. Paolo Mira

ASPETTI IDRAULICI
ing. Massimo Della Gatta
ing. Luigi Ianniello
ing. Luigi Iodice

ASPETTI TERRITORIALI
arch. Marina La Greca
arch. Ornella Piscopo
arch. Mauro Vincenti

COORDINATORE
arch. Paolo Tolentino

SISTEMA INFORMATIVO TERRITORIALE
geom. Antonino Paroli

ASPETTI AMMINISTRATIVI
sig. Orietta Alfano
geom. Ciro Papa
geom. Luigi Beracci
sig.ra Felicità Napolitano
sig.ra Giuseppina Terracciano

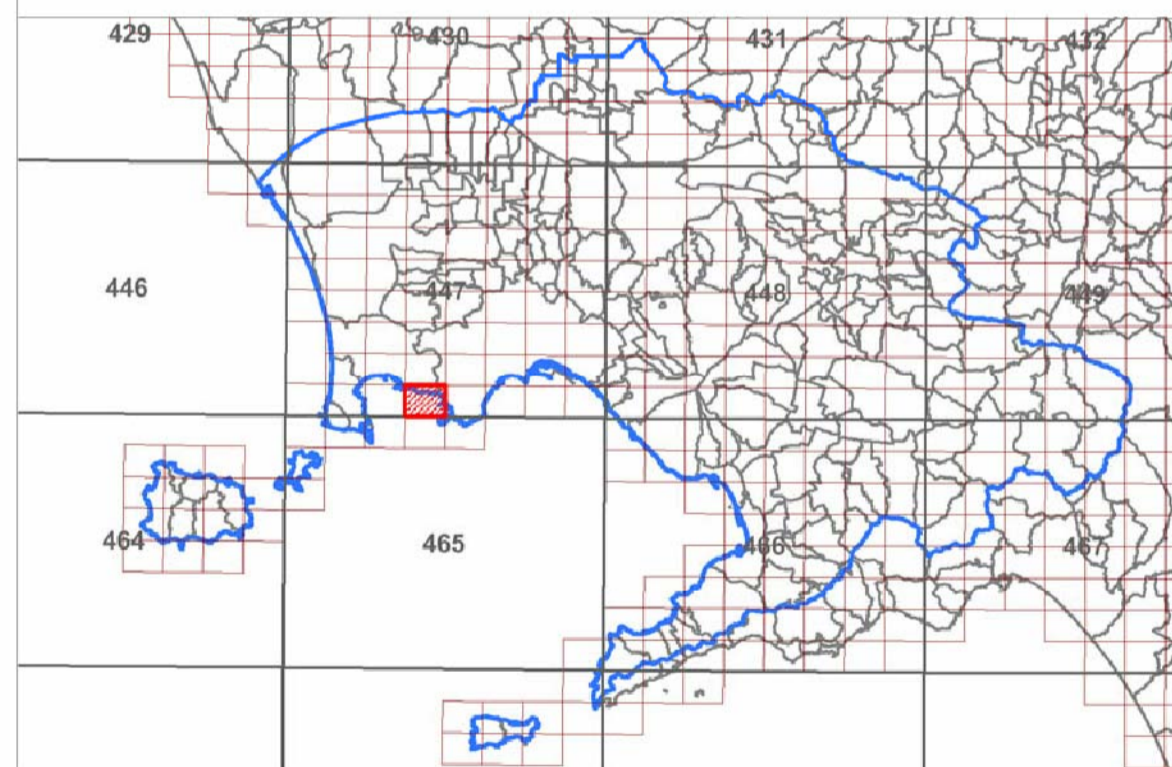
SUPPORTO TECNICO - GIURIDICO G.R.C.
ing. Mauro Biatore (D.G. - LL. PP. e Protezione Civile)
dr. Oriando Battaglia (U.O.D. - S.I.T.)
ing. Vincenzo Parità (U.O.D. - S.I.T.)
avv. Angelo Marzocchella (Uff. Spec. Avvocatura)

IL SEGRETARIO GENERALE
Avv. Luigi Stefano Sorvino

RISCHIO IDRAULICO

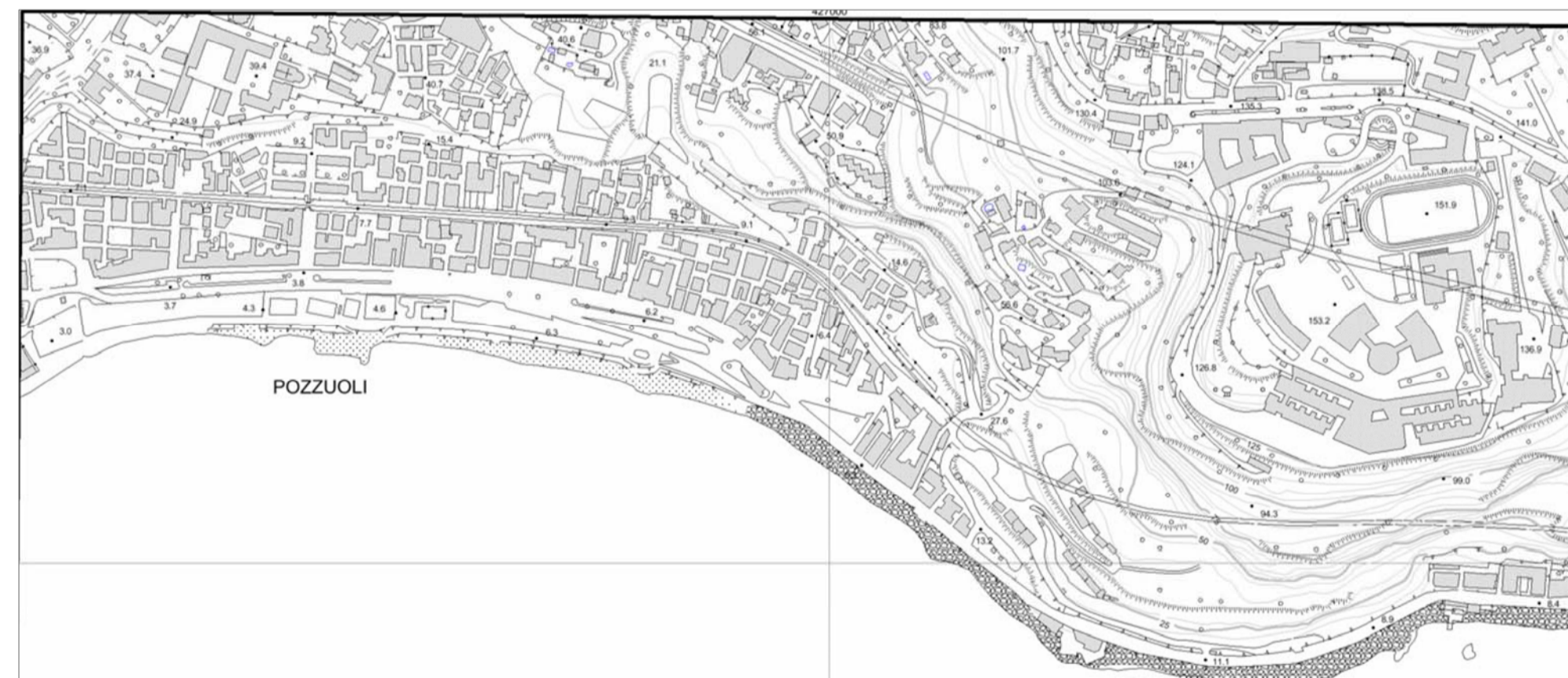
1/5.000

Tavola447142



LEGENDA

- R4 - Rischio molto elevato
- R3 - Rischio elevato
- R2 - Rischio medio
- R1 - Rischio moderato
- Limite di bacino
- Alveo strada
- Reticolo idrografico
- Tratto tombato
- Vasca



COMUNE DI POZZUOLI
CITTA' METROPOLITANA DI NAPOLI



Risanamento idraulico bacini Lago d'Averno e Lago Lucrino
Intervento fognario di via Napoli
(Potenziamento pozzo a vortice e opere connesse)
Programma delle OO.PP. 2017/2019
Deliberazioni di Consiglio Comunale nn. 49/2017 e 70/2017

Raggruppamento temporaneo di professionisti già costituito :

Hydroarch S.r.l.
(Capogruppo Mandataria)
HYDROARCH S.r.l.
IL PRESIDENTE
Dott. Ing. CATELLO MASULLO



ing. Luigi Ianniello
(Mandante)



ing. Angelo Morlando
(Mandante)



ing. Ferdinando Cecere
(Mandante - giovane professionista)



PROGETTO ESECUTIVO - LOTTO N. 01

"Opere connesse con il pozzo a vortice - lavori urgenti per l'attenuazione dei fenomeni di allagamento in "via Matteotti" e "Corso Umberto I" nel periodo transitorio di realizzazione del pozzo a vortice"

Il Responsabile del Procedimento ing. Elia Puglia		ELABORATO: PIANO STRALCIO ASSETTO IDROGEOLOGICO 2015 CARTA DELLA "RISCHIO IDRAULICO"		COD. ELABORATO: EG.08
Dirigente dell'Ufficio Staff "Programmazione e pianificazione strategica - Fondi strutturali" arch. Agostino Di Lorenzo		SCALA: 1 : 5.000		
REV.	DESCRIZIONE	DATA	APPROVAZIONE	
0	emissione per approvazione	dicembre 2017		